


LEGENDE gem. Planzeichenverordnung 2016, LGBl. Nr. 80/2016

- unbebaute Flächen mit Flächenangabe in m²
- BF unbebaute Flächen mit Bebauungsfrist
- 123 Blocknummer je Baulandpolygon
- Baulandbereiche mit festgelegten Bebauungsfristen
- sonstige Inhalte sh. Legende zum Flächenwidmungsplan Nr. 1.00

**Marktgemeinde
St. Lambrecht**



**BAULANDFLÄCHENBILANZPLAN
NR. 1.00**

Stmk. ROG 2010, LGBl. Nr. 49/2010
idF LGBl. Nr. 117/2017

AUFLAGEENTWURF


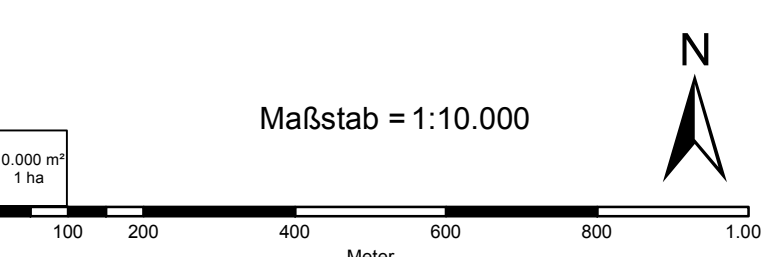
PLANGRUNDLAGE: BEV - DKM
STAND: 13. Oktober 2016

Planverfasser und digitale Bearbeitung:



Pumpernig & Partner
ZT GmbH
Planverfasser und digitaler Zeichner
Planung und Raumordnung
A-8020 Güss, Marktgemeinde 2011
office@pumpernig.at, www.pumpernig.at

Datenquelle: Amt d. Stmk. LR, A17

Bearb.: EpiRU
Stand: 02.08.2019
GZ: 152FR15

© GIS: Webserver-GIS, FGIS-Arbeits-
Gemeinschaft, Landes-
GIS-Info-Service, St. Lambrecht/Beauftragter