


Autor

Institution	Gemeinde
Abteilung	Infrastruktur
Straße	Erzherzog-Johann-Platz 21
PLZ	8072
Stadt	Fernitz-Mellach
Land	Österreich
Ansprechpartner	Ing. Stefan Freisacher
Telefon	+43313552362
E-Mail	s.freisacher@fernitz-mellach.gv.at

Erstellt mit **DataCollect Webreporter** Version 1.0 am 13.07.2023 07:48:04

Messstelle

Name	Talstrasse
Rtg. kommend (Name)	
Rtg. gehend (Name)	
Vmax StVO	
Kommentar	DSD
Gerätetyp	

Zeitbereich

Startdatum	13.10.2022 11:00
Enddatum	15.02.2023 17:59
Tage	Mo, Di, Mi, Do, Fr, Sa, So
Zeitintervall	60 Minuten
Zeitfenster / Tag	00:00 - 23:59

Geschwindigkeitsklassen [V in km/h]

Zeit	Σ	10	20	30	40	50	60	70	80	90	100	110	>110
00:00-06:00	529	2	7	14	101	292	104	8	1	0	0	0	0
06:00-09:00	2244	13	98	95	557	1097	362	22	0	0	0	0	0
15:00-19:00	6984	195	285	439	2045	3229	759	31	1	0	0	0	0
06:00-22:00	18657	582	854	1119	5127	8562	2305	107	1	0	0	0	0
00:00-24:00	19844	588	866	1158	5379	9217	2508	126	2	0	0	0	0

Geschwindigkeitskennzahlen [V in km/h]

DSD SAFETY Erfolg

Vmin	Vavg	Vmax	V15	V50	V85	Vexc %
3	41	73	32	43	50	86.8

Vin	Vout	Vred	Vred %
41	-	-	-

Beschreibungen

Vmin: Minimale Geschwindigkeit
 Vavg: Durchschnittliche Geschwindigkeit
 Vmax: Maximale Geschwindigkeit
 V15: Grenzggeschwindigkeit für die ersten 15% der Fahrzeuge
 V50: Grenzggeschwindigkeit für die ersten 50% der Fahrzeuge


V85: Grenzggeschwindigkeit für die ersten 85% der Fahrzeuge
 Vexc %: Geschwindigkeitsüberschreitung in %
 Vin: Durchschnittliche Eintrittsgeschwindigkeit
 Vout: Durchschnittliche Austrittsgeschwindigkeit
 Vred: Durchschnittliche Reduktion der Geschwindigkeit zwischen Eintritt und Austritt

Autor

Institution	Gemeinde
Abteilung	Infrastruktur
Straße	Erzherzog-Johann-Platz 21
PLZ	8072
Stadt	Fernitz-Mellach
Land	Österreich
Ansprechpartner	Ing. Stefan Freisacher
Telefon	+43313552362
E-Mail	s.freisacher@fernitz-mellach.gv.at

Erstellt mit **DataCollect Webreporter** Version 1.0 am 13.07.2023 07:48:05

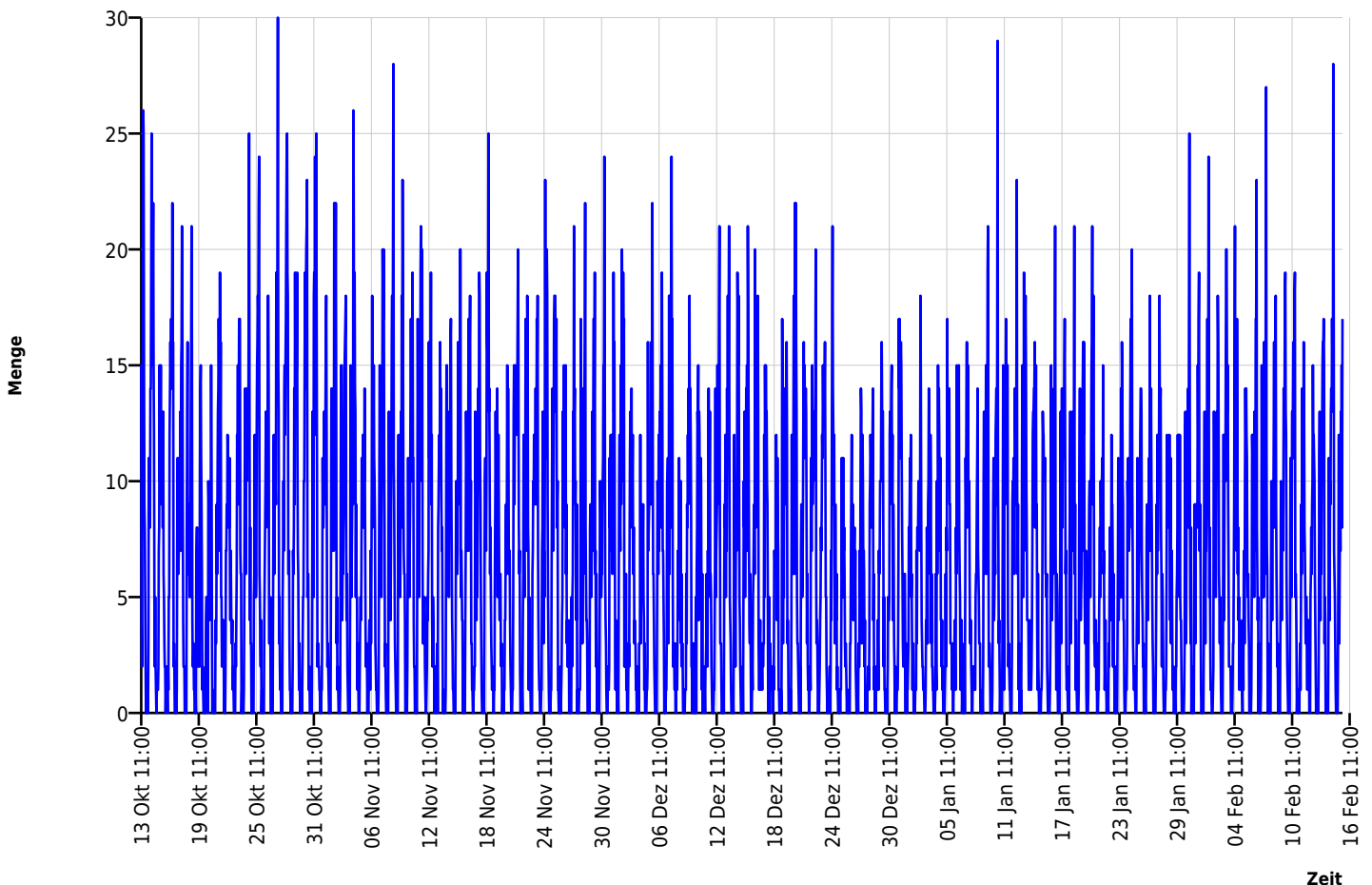
Messtelle

Name	Talstrasse
Rtg. kommend (Name)	
Rtg. gehend (Name)	
Vmax StVO	
Kommentar	DSD
Gerätetyp	

Zeitbereich

Startdatum	13.10.2022 11:00
Enddatum	15.02.2023 17:59
Tage	Mo, Di, Mi, Do, Fr, Sa, So
Zeitintervall	60 Minuten
Zeitfenster / Tag	00:00 - 23:59

Verkehrsmengen Ganglinie




Autor

Institution	Gemeinde
Abteilung	Infrastruktur
Straße	Erzherzog-Johann-Platz 21
PLZ	8072
Stadt	Fernitz-Mellach
Land	Österreich
Ansprechpartner	Ing. Stefan Freisacher
Telefon	+43313552362
E-Mail	s.freisacher@fernitz-mellach.gv.at

Erstellt mit **DataCollect Webreporter** Version 1.0 am 13.07.2023 07:48:05

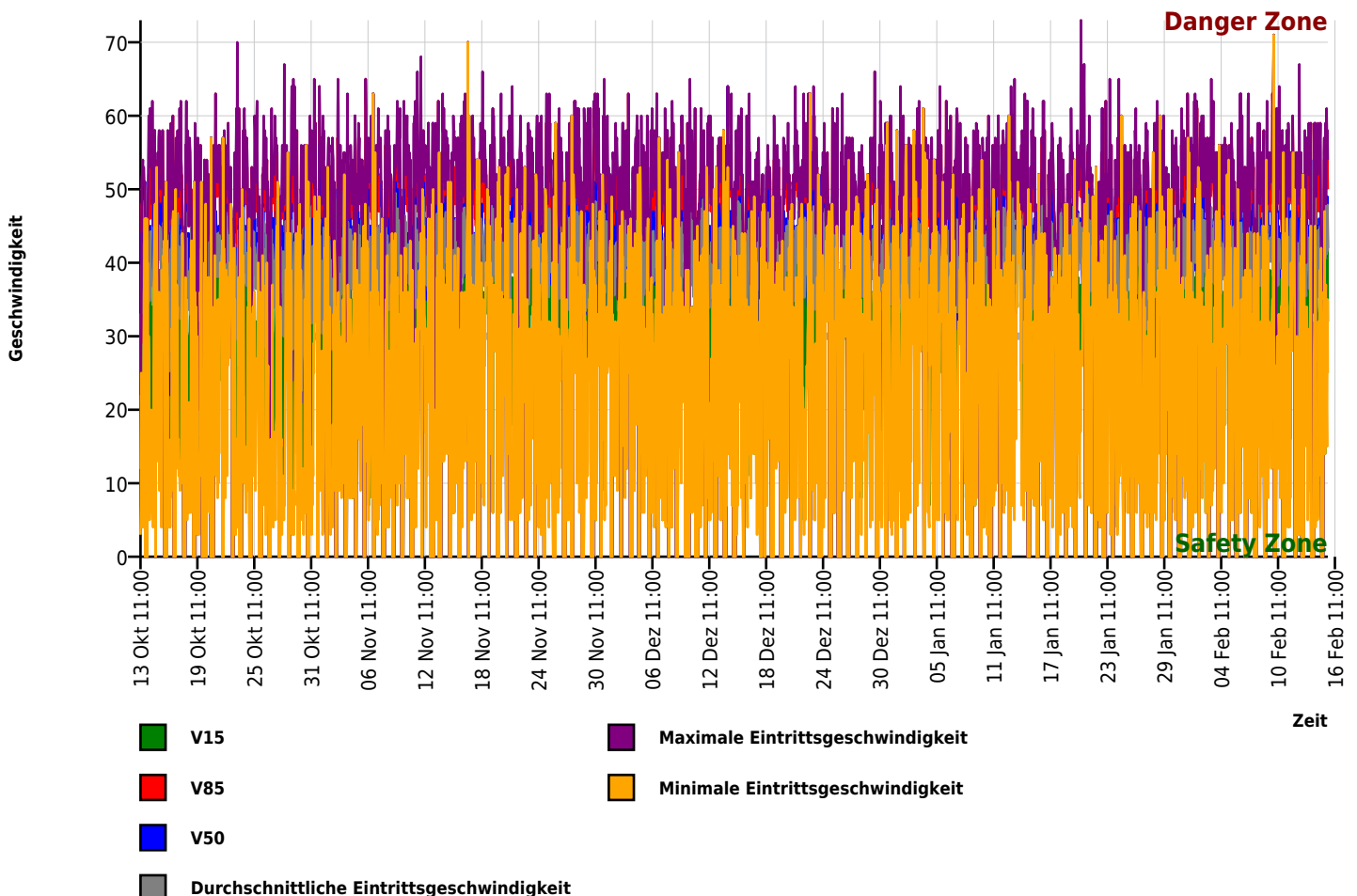
Messtelle

Name	Talstrasse
Rtg. kommend (Name)	
Rtg. gehend (Name)	
Vmax StVO	
Kommentar	DSD
Gerätetyp	

Zeitbereich

Startdatum	13.10.2022 11:00
Enddatum	15.02.2023 17:59
Tage	Mo, Di, Mi, Do, Fr, Sa, So
Zeitintervall	60 Minuten
Zeitfenster / Tag	00:00 - 23:59

Geschwindigkeits-Diagramm




Autor

Institution	Gemeinde
Abteilung	Infrastruktur
Straße	Erzherzog-Johann-Platz 21
PLZ	8072
Stadt	Fernitz-Mellach
Land	Österreich
Ansprechpartner	Ing. Stefan Freisacher
Telefon	+43313552362
E-Mail	s.freisacher@fernitz-mellach.gv.at

Erstellt mit **DataCollect Webreporter** Version 1.0 am 13.07.2023 07:48:05

Messstelle

Name	Talstrasse
Rtg. kommend (Name)	
Rtg. gehend (Name)	
Vmax StVO	
Kommentar	DSD
Gerätetyp	

Zeitbereich

Startdatum	13.10.2022 11:00
Enddatum	15.02.2023 17:59
Tage	Mo, Di, Mi, Do, Fr, Sa, So
Zeitintervall	60 Minuten
Zeitfenster / Tag	00:00 - 23:59

Geschwindigkeits-Histogramm

