



Autor

Institution Gemeinde Fernitz-Mellach
 Abteilung
 Straße Erzherzog-Johann-Platz 21
 PLZ 8072
 Stadt Fernitz-Mellach
 Land Österreich
 Ansprechpartner
 Telefon +43313552362
 E-Mail gde@fernitz-mellach.gv.at



Erstellt mit **DataCollect Webreporter** Version 1.0 am 09.07.2024 11:45:42

Messstelle

Name Talstrasse
 Rtg. kommend (Name)
 Rtg. gehend (Name)
 Vmax StVO 
 Kommentar **DSD**
 Gerätetyp

Zeitbereich

Startdatum 13.07.2023 07:00
 Enddatum 05.11.2023 18:59
 Tage Mo, Di, Mi, Do, Fr, Sa, So
 Zeitintervall 60 Minuten
 Zeitfenster / Tag 00:00 - 23:59

Geschwindigkeitsklassen [V in km/h]

Zeit	Σ	10	20	30	40	50	60	70	80	90	100	110	>110
00:00-06:00	810	17	34	33	227	381	113	5	0	0	0	0	0
06:00-09:00	2575	139	164	189	686	1114	276	7	0	0	0	0	0
15:00-19:00	7494	318	785	747	2260	2858	504	21	1	0	0	0	0
06:00-22:00	21239	1070	2322	2154	6150	7927	1545	69	2	0	0	0	0
00:00-24:00	22600	1092	2370	2212	6544	8575	1728	76	3	0	0	0	0

Geschwindigkeitskennzahlen [V in km/h]

DSD SAFETY Erfolg

Vmin	Vavg	Vmax	V15	V50	V85	Vexc %
3	36	75	20	40	48	74.9

Vin	Vout	Vred	Vred %
36	-	-	-

Beschreibungen

Vmin: Minimale Geschwindigkeit
 Vavg: Durchschnittliche Geschwindigkeit
 Vmax: Maximale Geschwindigkeit
 V15: Grenzggeschwindigkeit für die ersten 15% der Fahrzeuge
 V50: Grenzggeschwindigkeit für die ersten 50% der Fahrzeuge

V85: Grenzggeschwindigkeit für die ersten 85% der Fahrzeuge
 Vexc %: Geschwindigkeitsüberschreitung in %
 Vin: Durchschnittliche Eintrittsgeschwindigkeit
 Vout: Durchschnittliche Austrittsgeschwindigkeit
 Vred: Durchschnittliche Reduktion der Geschwindigkeit zwischen Eintritt und Austritt


Autor

Institution Gemeinde Fernitz-Mellach
Abteilung
Straße Erzherzog-Johann-Platz 21
PLZ 8072
Stadt Fernitz-Mellach
Land Österreich
Ansprechpartner
Telefon +43313552362
E-Mail gde@fernitz-mellach.gv.at



Erstellt mit **DataCollect Webreporter** Version 1.0 am 09.07.2024 11:45:43

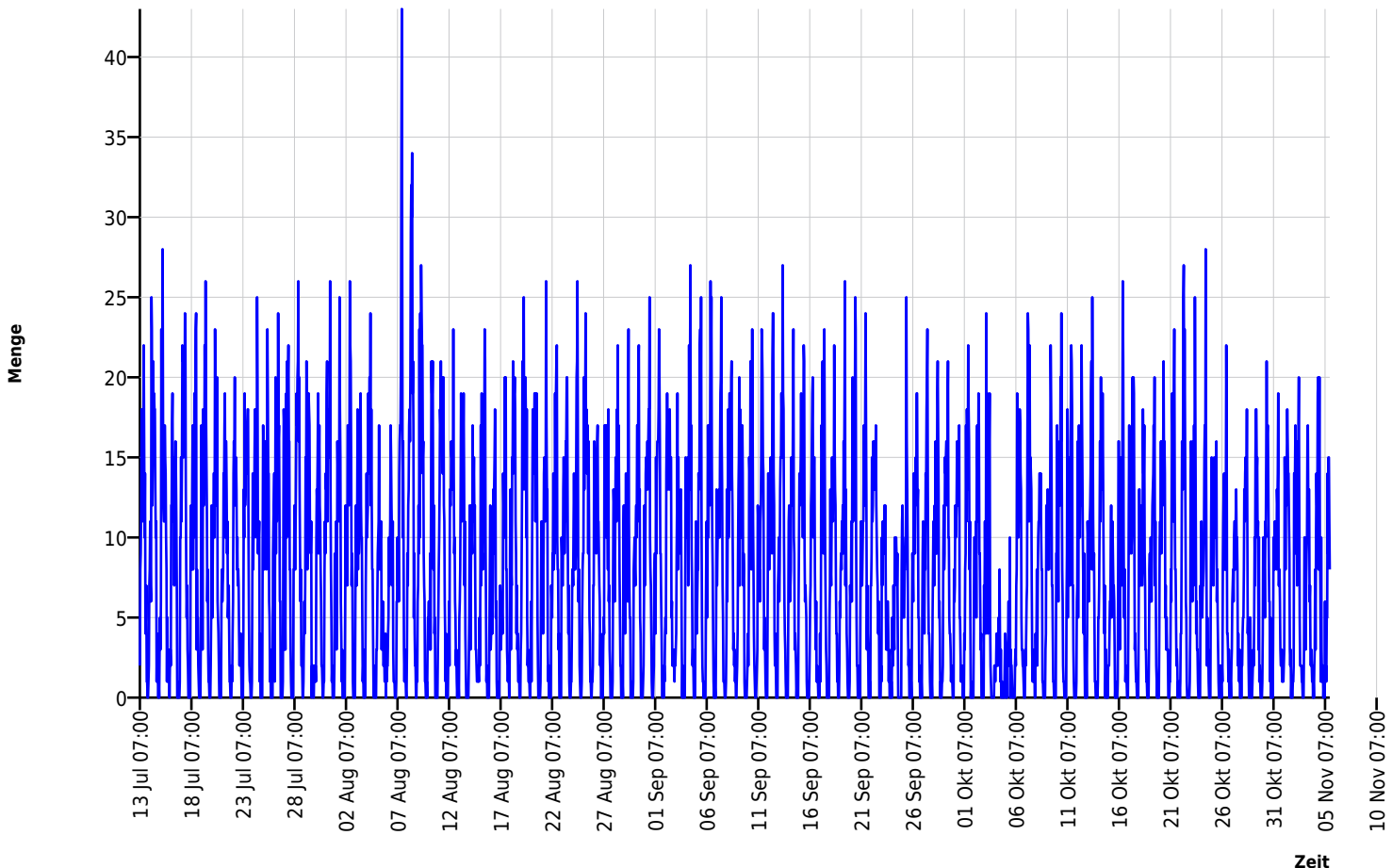
Messtelle

Name Talstrasse
Rtg. kommend (Name)
Rtg. gehend (Name)
Vmax StVO 
Kommentar **DSD**
Gerätetyp

Zeitbereich


Startdatum 13.07.2023 07:00
Enddatum 05.11.2023 18:59
Tage Mo, Di, Mi, Do, Fr, Sa, So
Zeitintervall 60 Minuten
Zeitfenster / Tag 00:00 - 23:59

Verkehrsmengen Ganglinie




Autor

Institution Gemeinde Fernitz-Mellach
Abteilung
Straße Erzherzog-Johann-Platz 21
PLZ 8072
Stadt Fernitz-Mellach
Land Österreich
Ansprechpartner
Telefon +43313552362
E-Mail gde@fernitz-mellach.gv.at



Erstellt mit **DataCollect Webreporter** Version 1.0 am 09.07.2024 11:45:43

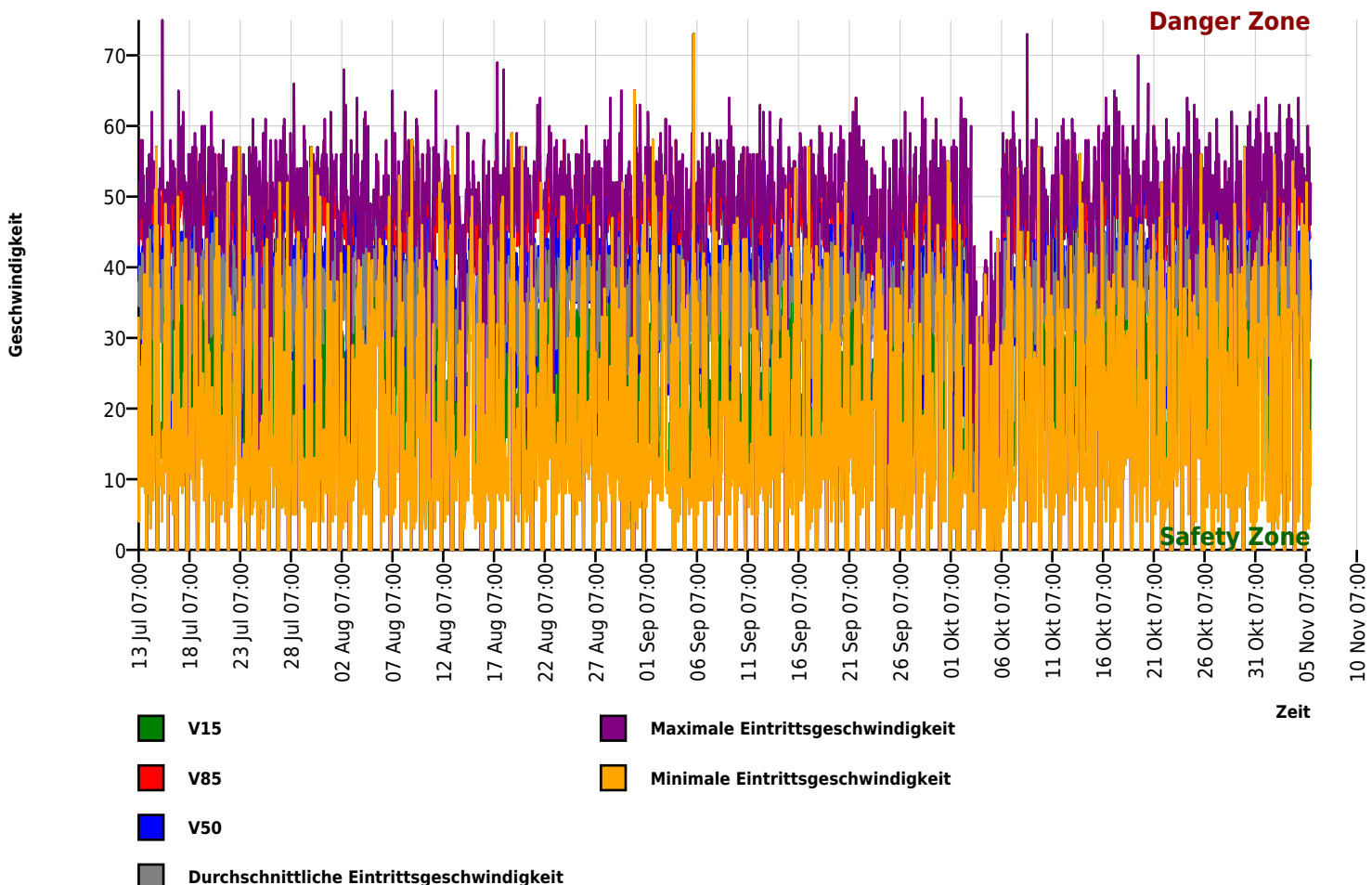
Messtelle

Name Talstrasse
Rtg. kommend (Name)
Rtg. gehend (Name)
Vmax StVO 
Kommentar **DSD**
Gerätetyp

Zeitbereich


Startdatum 13.07.2023 07:00
Enddatum 05.11.2023 18:59
Tage Mo, Di, Mi, Do, Fr, Sa, So
Zeitintervall 60 Minuten
Zeitfenster / Tag 00:00 - 23:59

Geschwindigkeits-Diagramm




Autor

Institution Gemeinde Fernitz-Mellach
Abteilung
Straße Erzherzog-Johann-Platz 21
PLZ 8072
Stadt Fernitz-Mellach
Land Österreich
Ansprechpartner
Telefon +43313552362
E-Mail gde@fernitz-mellach.gv.at



Erstellt mit **DataCollect Webreporter** Version 1.0 am 09.07.2024 11:45:43

Messtelle

Name Talstrasse
Rtg. kommend (Name)
Rtg. gehend (Name)
Vmax StVO 
Kommentar **DSD**
Gerätetyp

Zeitbereich

Startdatum 13.07.2023 07:00
Enddatum 05.11.2023 18:59
Tage Mo, Di, Mi, Do, Fr, Sa, So
Zeitintervall 60 Minuten
Zeitfenster / Tag 00:00 - 23:59

Geschwindigkeits-Histogramm

