



Autor

Institution Gemeinde Fernitz-Mellach
 Abteilung
 Straße Erzherzog-Johann-Platz 21
 PLZ 8072
 Stadt Fernitz-Mellach
 Land Österreich
 Ansprechpartner
 Telefon +43313552362
 E-Mail gde@fernitz-mellach.gv.at



Erstellt mit **DataCollect Webreporter** Version 1.0 am 08.10.2024 06:01:17

Messstelle

Name Gnaningerstrasse
 Rtg. kommend (Name)
 Rtg. gehend (Name)
 Vmax StVO 
 Kommentar **DSD**
 Gerätetyp

Zeitbereich

Startdatum 19.08.2024 13:00
 Enddatum 19.09.2024 13:59
 Tage Mo, Di, Mi, Do, Fr, Sa, So
 Zeitintervall 60 Minuten
 Zeitfenster / Tag 00:00 - 23:59

Geschwindigkeitsklassen

[V in km/h]

Zeit	Σ	10	20	30	40	50	60	70	80	90	100	110	>110
00:00-06:00	210	0	4	19	145	33	5	4	0	0	0	0	0
06:00-09:00	1009	6	16	169	661	154	3	0	0	0	0	0	0
15:00-19:00	3499	21	45	449	2358	600	23	3	0	0	0	0	0
06:00-22:00	10236	68	137	1356	6755	1847	67	6	0	0	0	0	0
00:00-24:00	10725	69	145	1411	7072	1939	76	12	1	0	0	0	0

Geschwindigkeitskennzahlen

[V in km/h]

DSD SAFETY Erfolg

Vmin	Vavg	Vmax	V15	V50	V85	Vexc %
4	36	71	30	36	41	84.8

Vin	Vout	Vred	Vred %
36	-	-	-

Beschreibungen

Vmin: Minimale Geschwindigkeit
 Vavg: Durchschnittliche Geschwindigkeit
 Vmax: Maximale Geschwindigkeit
 V15: Grenzggeschwindigkeit für die ersten 15% der Fahrzeuge
 V50: Grenzggeschwindigkeit für die ersten 50% der Fahrzeuge

V85: Grenzggeschwindigkeit für die ersten 85% der Fahrzeuge
 Vexc %: Geschwindigkeitsüberschreitung in %
 Vin: Durchschnittliche Eintrittsgeschwindigkeit
 Vout: Durchschnittliche Austrittsgeschwindigkeit
 Vred: Durchschnittliche Reduktion der Geschwindigkeit zwischen Eintritt und Austritt


Autor

Institution Gemeinde Fernitz-Mellach
Abteilung
Straße Erzherzog-Johann-Platz 21
PLZ 8072
Stadt Fernitz-Mellach
Land Österreich
Ansprechpartner
Telefon +43313552362
E-Mail gde@fernitz-mellach.gv.at



Erstellt mit **DataCollect Webreporter** Version 1.0 am 08.10.2024 06:01:17

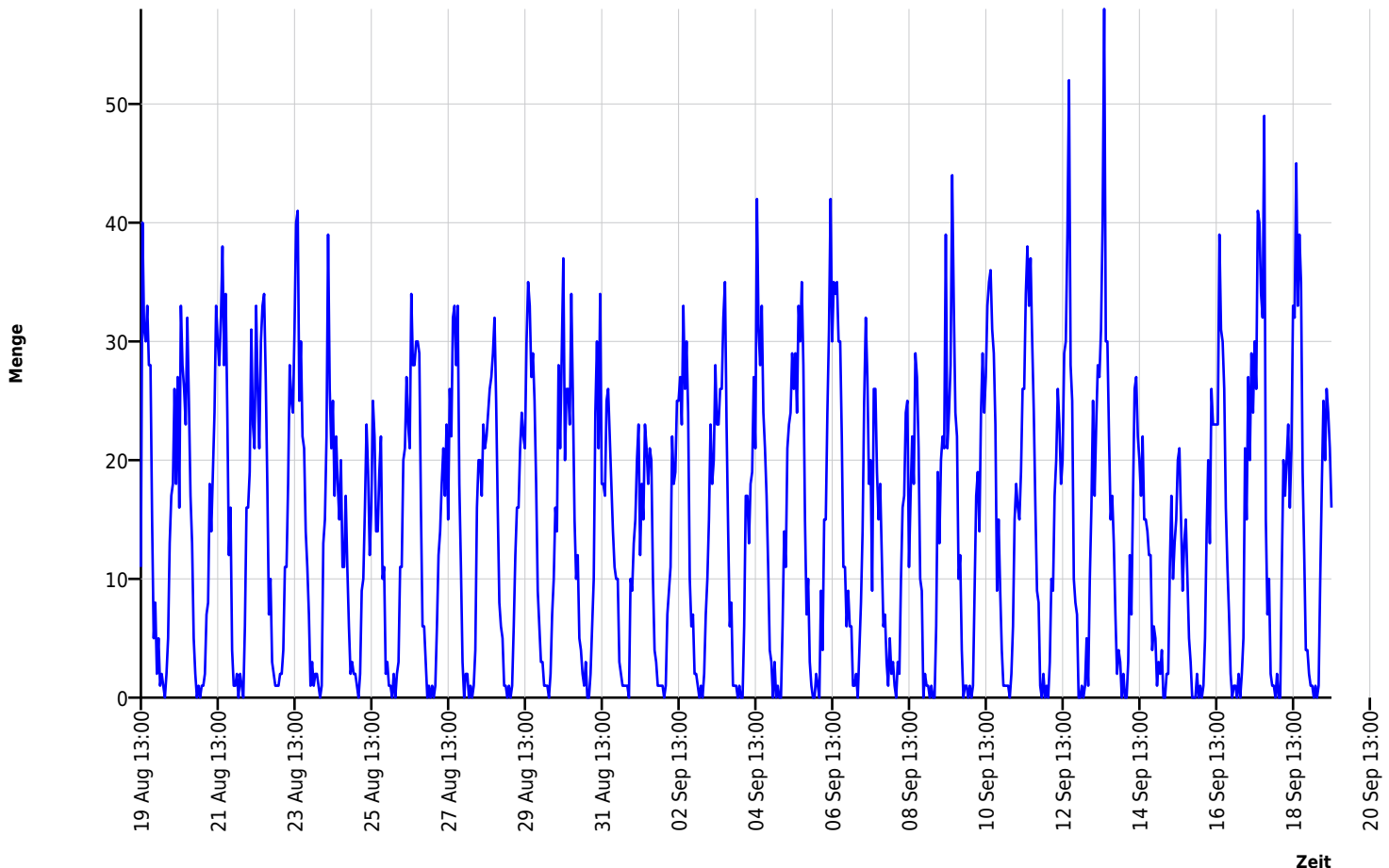
Messtelle

Name Gnaningerstrasse
Rtg. kommend (Name)
Rtg. gehend (Name)
Vmax StVO 
Kommentar **DSD**
Gerätetyp

Zeitbereich

Startdatum 19.08.2024 13:00
Enddatum 19.09.2024 13:59
Tage Mo, Di, Mi, Do, Fr, Sa, So
Zeitintervall 60 Minuten
Zeitfenster / Tag 00:00 - 23:59

Verkehrsmengen Ganglinie




Autor

Institution Gemeinde Fernitz-Mellach
 Abteilung
 Straße Erzherzog-Johann-Platz 21
 PLZ 8072
 Stadt Fernitz-Mellach
 Land Österreich
 Ansprechpartner
 Telefon +43313552362
 E-Mail gde@fernitz-mellach.gv.at



Erstellt mit **DataCollect Webreporter** Version 1.0 am 08.10.2024 06:01:17

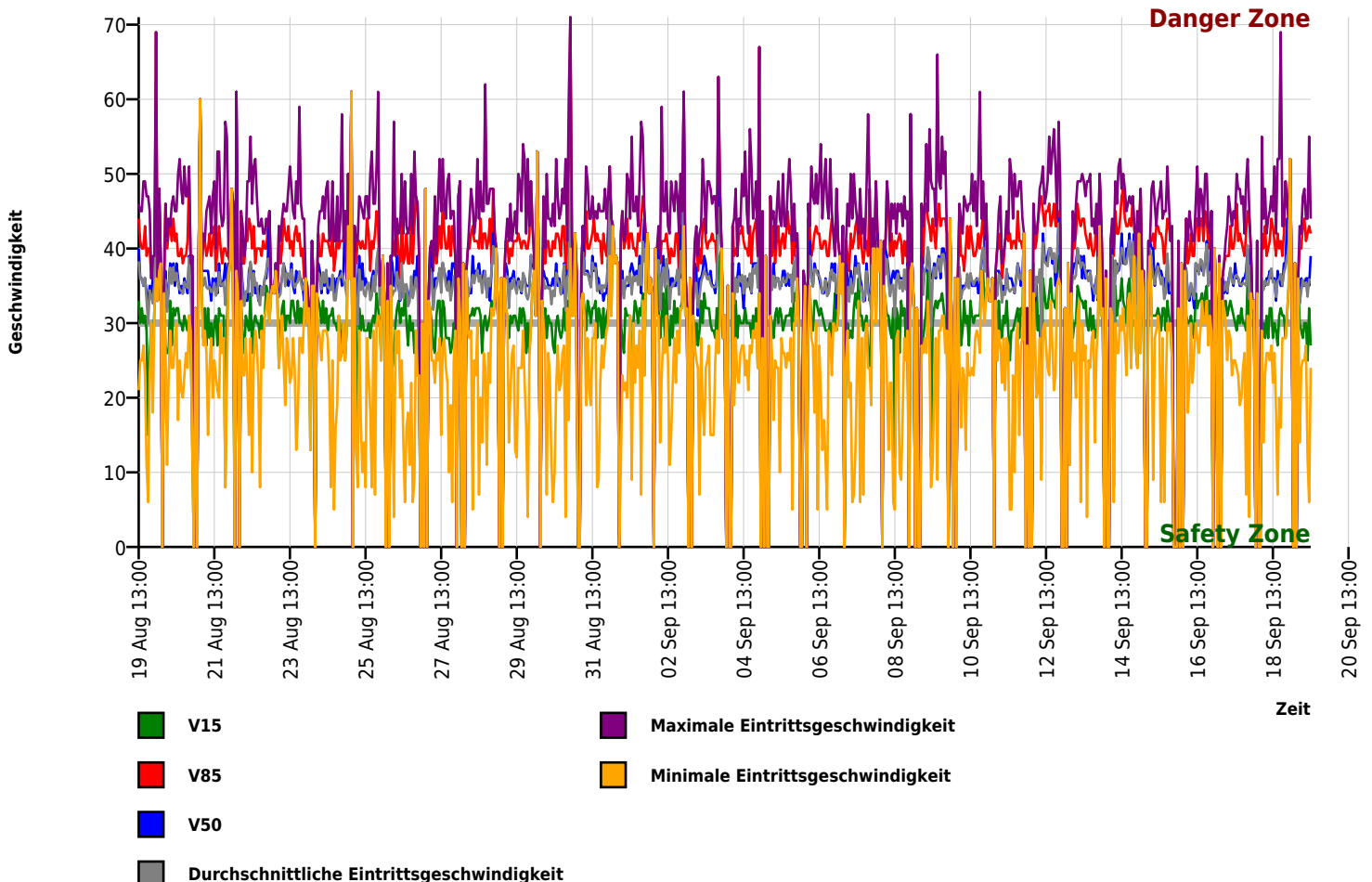
Messtelle

Name Gnaningerstrasse
 Rtg. kommend (Name)
 Rtg. gehend (Name)
 Vmax StVO 
 Kommentar **DSD**
 Gerätetyp

Zeitbereich


Startdatum 19.08.2024 13:00
 Enddatum 19.09.2024 13:59
 Tage Mo, Di, Mi, Do, Fr, Sa, So
 Zeitintervall 60 Minuten
 Zeitfenster / Tag 00:00 - 23:59

Geschwindigkeits-Diagramm




Autor

Institution Gemeinde Fernitz-Mellach
Abteilung
Straße Erzherzog-Johann-Platz 21
PLZ 8072
Stadt Fernitz-Mellach
Land Österreich
Ansprechpartner
Telefon +43313552362
E-Mail gde@fernitz-mellach.gv.at



Erstellt mit **DataCollect Webreporter** Version 1.0 am 08.10.2024 06:01:17

Messtelle

Name Gnaningerstrasse
Rtg. kommend (Name)
Rtg. gehend (Name)
Vmax StVO 
Kommentar **DSD**
Gerätetyp

Zeitbereich

Startdatum 19.08.2024 13:00
Enddatum 19.09.2024 13:59
Tage Mo, Di, Mi, Do, Fr, Sa, So
Zeitintervall 60 Minuten
Zeitfenster / Tag 00:00 - 23:59

Geschwindigkeits-Histogramm

