


Autor

Institution Gemeinde Fernitz-Mellach
 Abteilung
 Straße Erzherzog-Johann-Platz 21
 PLZ 8072
 Stadt Fernitz-Mellach
 Land Österreich
 Ansprechpartner
 Telefon +43313552362
 E-Mail gde@fernitz-mellach.gv.at



Erstellt mit **DataCollect Webreporter** Version 1.0 am 29.07.2024 13:59:10

Messstelle

Name Murbergstraße
 Rtg. kommend (Name) 244
 Rtg. gehend (Name)
 Vmax StVO 
 Kommentar
 Gerätetyp **DSD**

Zeitbereich

Startdatum 09.07.2024 11:00
 Enddatum 29.07.2024 12:59
 Tage Mo, Di, Mi, Do, Fr, Sa, So
 Zeitintervall 60 Minuten
 Zeitfenster / Tag 00:00 - 23:59

Geschwindigkeitsklassen [V in km/h]

Zeit	Σ	10	20	30	40	50	60	70	80	90	100	110	>110
00:00-06:00	758	0	15	25	31	125	315	196	42	8	0	1	0
06:00-09:00	2315	7	105	57	39	392	1080	562	66	5	2	0	0
15:00-19:00	6567	10	178	109	102	952	3527	1526	145	17	1	0	0
06:00-22:00	20290	47	704	429	323	3158	10512	4519	519	67	10	1	1
00:00-24:00	21857	47	720	455	357	3430	11257	4898	599	80	10	3	1

Geschwindigkeitskennzahlen [V in km/h]

DSD SAFETY Erfolg

Vmin	Vavg	Vmax	V15	V50	V85	Vexc %
6	54	115	48	56	63	77.1

Vin	Vout	Vred	Vred %
54	-	-	-

Beschreibungen

Vmin: Minimale Geschwindigkeit
 Vavg: Durchschnittliche Geschwindigkeit
 Vmax: Maximale Geschwindigkeit
 V15: Grenzggeschwindigkeit für die ersten 15% der Fahrzeuge
 V50: Grenzggeschwindigkeit für die ersten 50% der Fahrzeuge

V85: Grenzggeschwindigkeit für die ersten 85% der Fahrzeuge
 Vexc %: Geschwindigkeitsüberschreitung in %
 Vin: Durchschnittliche Eintrittsggeschwindigkeit
 Vout: Durchschnittliche Austrittsggeschwindigkeit
 Vred: Durchschnittliche Reduktion der Geschwindigkeit zwischen Eintritt und Austritt


Autor

Institution Gemeinde Fernitz-Mellach
Abteilung
Straße Erzherzog-Johann-Platz 21
PLZ 8072
Stadt Fernitz-Mellach
Land Österreich
Ansprechpartner
Telefon +43313552362
E-Mail gde@fernitz-mellach.gv.at



Erstellt mit **DataCollect Webreporter** Version 1.0 am 29.07.2024 13:59:11

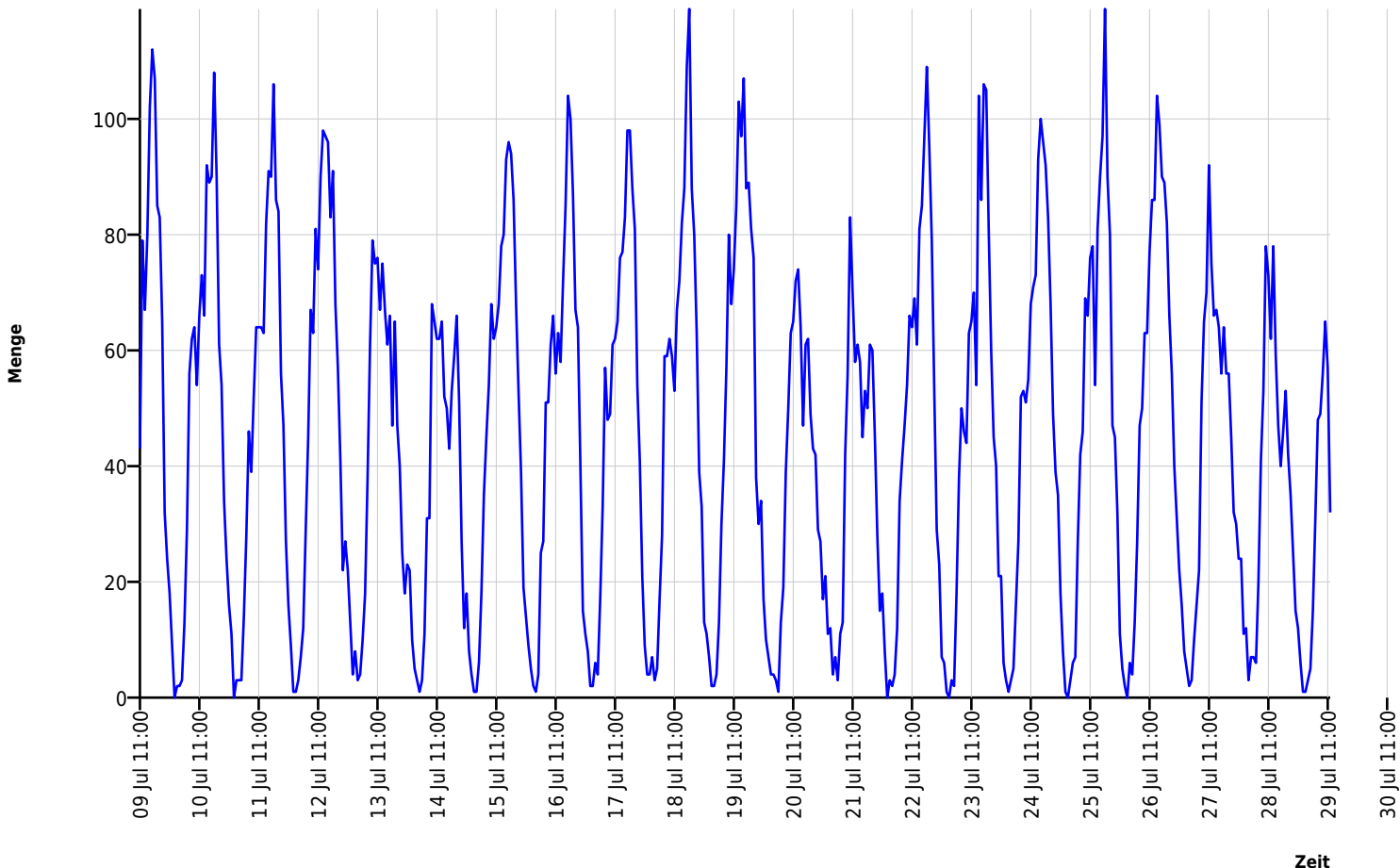
Messtelle

Name Murbergstraße
Rtg. kommend (Name) 244
Rtg. gehend (Name)
Vmax StVO 
Kommentar
Gerätetyp **DSD**

Zeitbereich


Startdatum 09.07.2024 11:00
Enddatum 29.07.2024 12:59
Tage Mo, Di, Mi, Do, Fr, Sa, So
Zeitintervall 60 Minuten
Zeitfenster / Tag 00:00 - 23:59

Verkehrsmengen Ganglinie




Autor

Institution Gemeinde Fernitz-Mellach
Abteilung
Straße Erzherzog-Johann-Platz 21
PLZ 8072
Stadt Fernitz-Mellach
Land Österreich
Ansprechpartner
Telefon +43313552362
E-Mail gde@fernitz-mellach.gv.at



Erstellt mit **DataCollect Webreporter** Version 1.0 am 29.07.2024 13:59:11

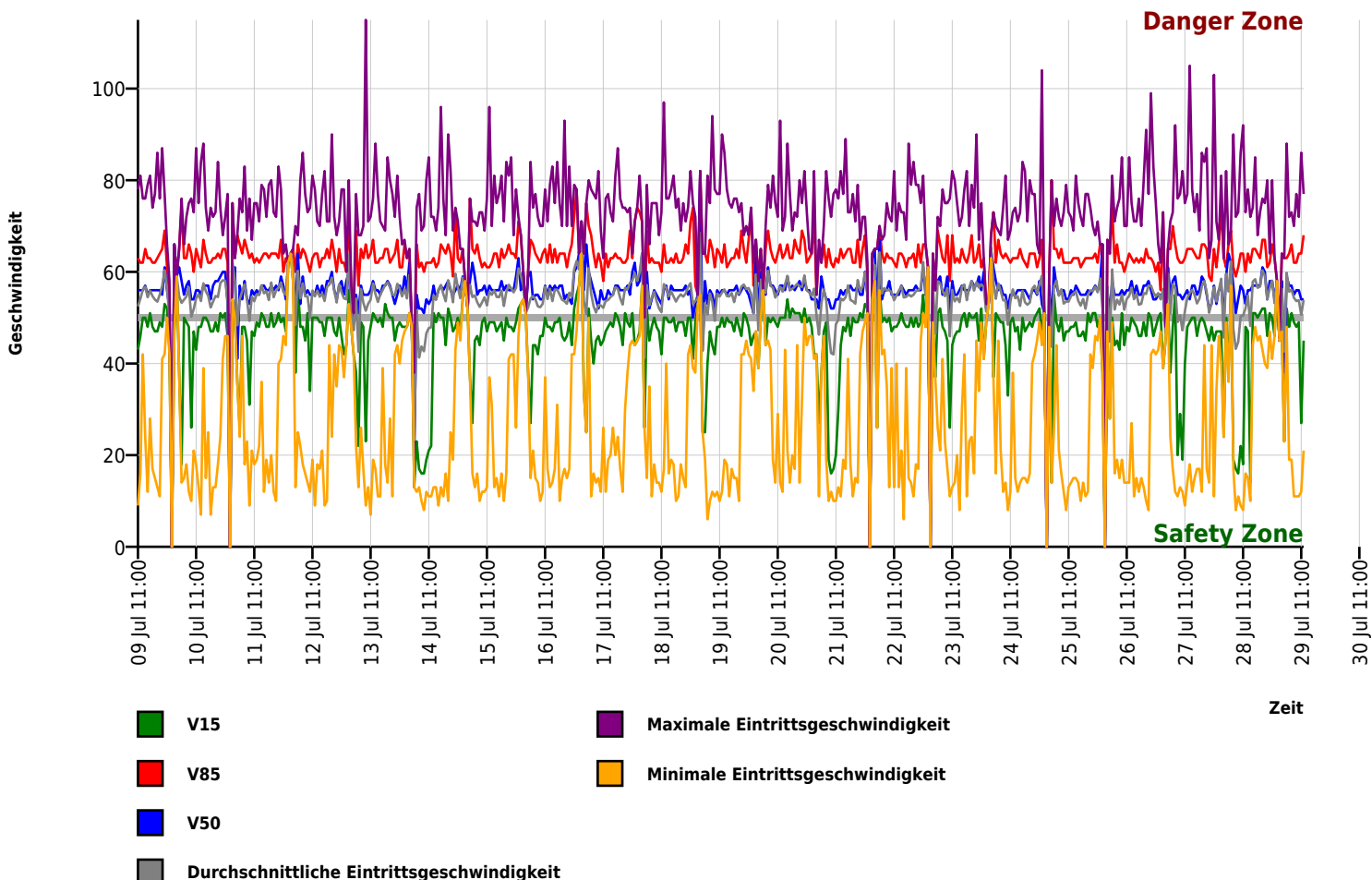
Messtelle

Name Murbergstraße
Rtg. kommend (Name) 244
Rtg. gehend (Name)
Vmax StVO 
Kommentar
Gerätetyp **DSD**

Zeitbereich


Startdatum 09.07.2024 11:00
Enddatum 29.07.2024 12:59
Tage Mo, Di, Mi, Do, Fr, Sa, So
Zeitintervall 60 Minuten
Zeitfenster / Tag 00:00 - 23:59

Geschwindigkeits-Diagramm




Autor

Institution Gemeinde Fernitz-Mellach
Abteilung
Straße Erzherzog-Johann-Platz 21
PLZ 8072
Stadt Fernitz-Mellach
Land Österreich
Ansprechpartner
Telefon +43313552362
E-Mail gde@fernitz-mellach.gv.at



Erstellt mit **DataCollect Webreporter** Version 1.0 am 29.07.2024 13:59:11

Messtelle

Name Murbergstraße
Rtg. kommend (Name) 244
Rtg. gehend (Name)
Vmax StVO 
Kommentar
Gerätetyp **DSD**

Zeitbereich

Startdatum 09.07.2024 11:00
Enddatum 29.07.2024 12:59
Tage Mo, Di, Mi, Do, Fr, Sa, So
Zeitintervall 60 Minuten
Zeitfenster / Tag 00:00 - 23:59

Geschwindigkeits-Histogramm

