



Autor

Institution Gemeinde Fernitz-Mellach
 Abteilung
 Straße Erzherzog-Johann-Platz 21
 PLZ 8072
 Stadt Fernitz-Mellach
 Land Österreich
 Ansprechpartner
 Telefon +43313552362
 E-Mail gde@fernitz-mellach.gv.at



Erstellt mit **DataCollect Webreporter** Version 1.0 am 12.12.2024 10:05:19

Messstelle

Name Florianigasse
 Rtg. kommend (Name)
 Rtg. gehend (Name)
 Vmax StVO 
 Kommentar Höhe Haus Nr. 6
 Gerätetyp **DSD**

Zeitbereich

Startdatum 01.10.2024 06:00
 Enddatum 18.11.2024 10:59
 Tage Mo, Di, Mi, Do, Fr, Sa, So
 Zeitintervall 60 Minuten
 Zeitfenster / Tag 00:00 - 23:59

Geschwindigkeitsklassen [V in km/h]

Zeit	Σ	10	20	30	40	50	60	70	80	90	100	110	>110
00:00-06:00	49	0	29	12	7	0	1	0	0	0	0	0	0
06:00-09:00	277	0	22	205	48	2	0	0	0	0	0	0	0
15:00-19:00	599	0	62	404	127	5	1	0	0	0	0	0	0
06:00-22:00	2013	0	192	1340	455	22	3	1	0	0	0	0	0
00:00-24:00	2082	0	223	1364	468	22	4	1	0	0	0	0	0

Geschwindigkeitskennzahlen [V in km/h]

DSD SAFETY Erfolg

Vmin	Vavg	Vmax	V15	V50	V85	Vexc %
11	27	67	22	27	32	23.8

Vin	Vout	Vred	Vred %
27	-	-	-


Beschreibungen

Vmin: Minimale Geschwindigkeit
 Vavg: Durchschnittliche Geschwindigkeit
 Vmax: Maximale Geschwindigkeit
 V15: Grenzggeschwindigkeit für die ersten 15% der Fahrzeuge
 V50: Grenzggeschwindigkeit für die ersten 50% der Fahrzeuge

V85: Grenzggeschwindigkeit für die ersten 85% der Fahrzeuge
 Vexc %: Geschwindigkeitsüberschreitung in %
 Vin: Durchschnittliche Eintrittsgeschwindigkeit
 Vout: Durchschnittliche Austrittsgeschwindigkeit
 Vred: Durchschnittliche Reduktion der Geschwindigkeit zwischen Eintritt und Austritt


Autor

Institution Gemeinde Fernitz-Mellach
Abteilung
Straße Erzherzog-Johann-Platz 21
PLZ 8072
Stadt Fernitz-Mellach
Land Österreich
Ansprechpartner
Telefon +43313552362
E-Mail gde@fernitz-mellach.gv.at



Erstellt mit **DataCollect Webreporter** Version 1.0 am 12.12.2024 10:05:19

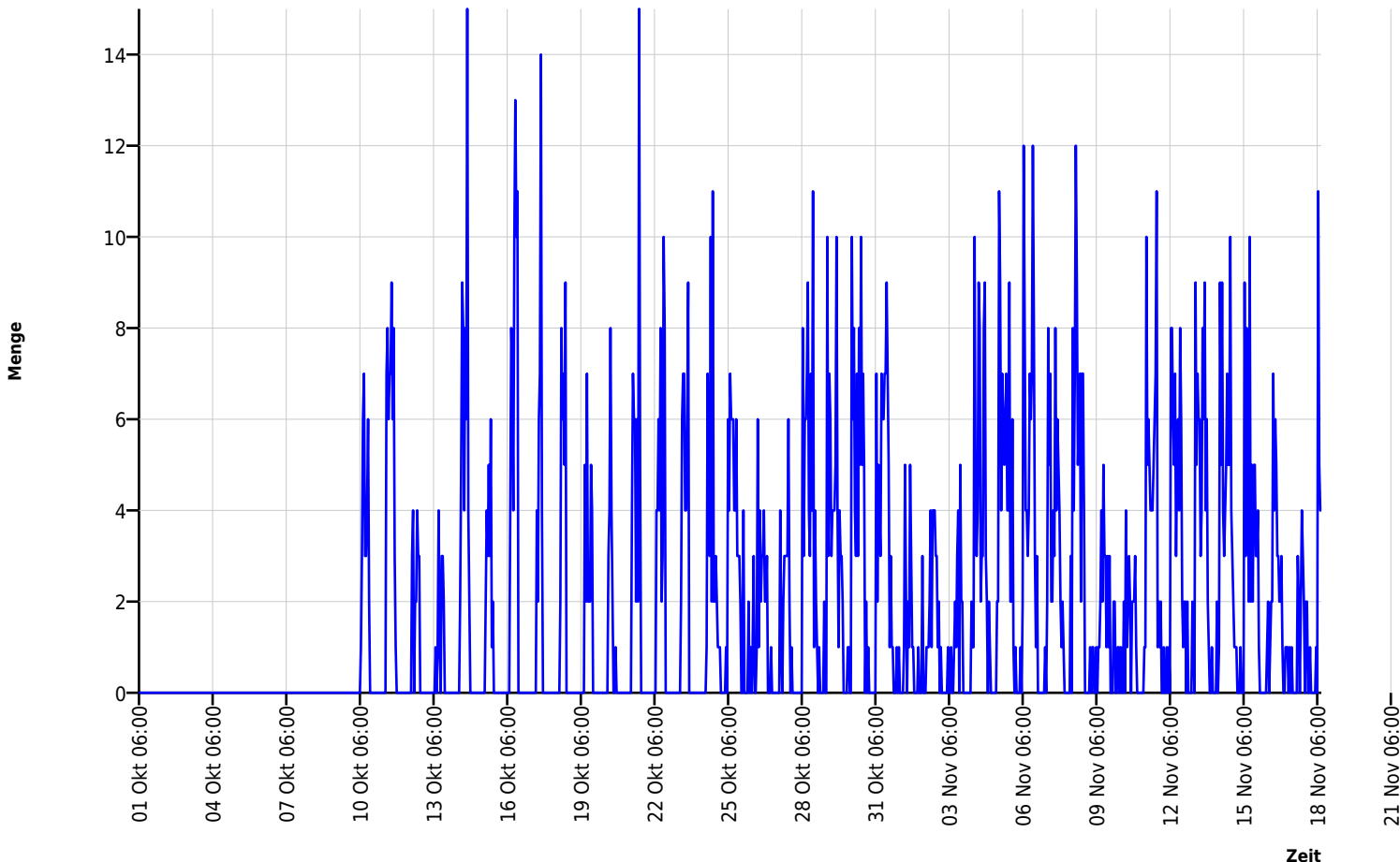
Messtelle

Name Florianigasse
Rtg. kommend (Name)
Rtg. gehend (Name)
Vmax StVO 
Kommentar Höhe Haus Nr. 6
Gerätetyp **DSD**

Zeitbereich


Startdatum 01.10.2024 06:00
Enddatum 18.11.2024 10:59
Tage Mo, Di, Mi, Do, Fr, Sa, So
Zeitintervall 60 Minuten
Zeitfenster / Tag 00:00 - 23:59

Verkehrsmengen Ganglinie




Autor

Institution Gemeinde Fernitz-Mellach
Abteilung
Straße Erzherzog-Johann-Platz 21
PLZ 8072
Stadt Fernitz-Mellach
Land Österreich
Ansprechpartner
Telefon +43313552362
E-Mail gde@fernitz-mellach.gv.at



Erstellt mit **DataCollect Webreporter** Version 1.0 am 12.12.2024 10:05:19

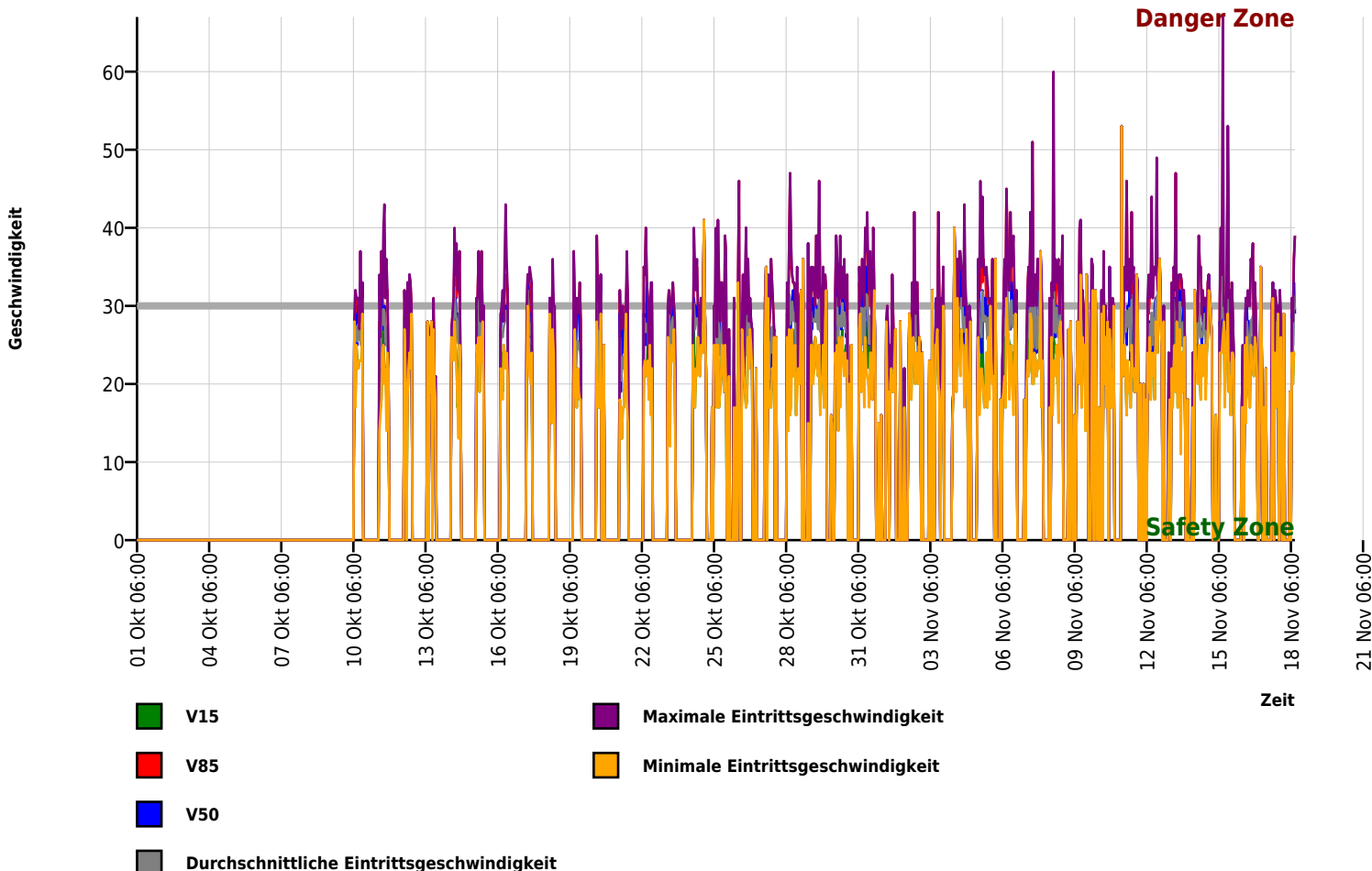
Messtelle

Name Florianigasse
Rtg. kommend (Name)
Rtg. gehend (Name)
Vmax StVO 
Kommentar Höhe Haus Nr. 6
Gerätetyp **DSD**

Zeitbereich

Startdatum 01.10.2024 06:00
Enddatum 18.11.2024 10:59
Tage Mo, Di, Mi, Do, Fr, Sa, So
Zeitintervall 60 Minuten
Zeitfenster / Tag 00:00 - 23:59

Geschwindigkeits-Diagramm



Autor

Institution Gemeinde Fernitz-Mellach
Abteilung
Straße Erzherzog-Johann-Platz 21
PLZ 8072
Stadt Fernitz-Mellach
Land Österreich
Ansprechpartner
Telefon +43313552362
E-Mail gde@fernitz-mellach.gv.at



Erstellt mit **DataCollect Webreporter** Version 1.0 am 12.12.2024 10:05:19

Messtelle

Name Florianigasse
Rtg. kommend (Name)
Rtg. gehend (Name)
Vmax StVO 
Kommentar Höhe Haus Nr. 6
Gerätetyp **DSD**

Zeitbereich

Startdatum 01.10.2024 06:00
Enddatum 18.11.2024 10:59
Tage Mo, Di, Mi, Do, Fr, Sa, So
Zeitintervall 60 Minuten
Zeitfenster / Tag 00:00 - 23:59

Geschwindigkeits-Histogramm

