



Autor

Institution Gemeinde Fernitz-Mellach
 Abteilung
 Straße Erzherzog-Johann-Platz 21
 PLZ 8072
 Stadt Fernitz-Mellach
 Land Österreich
 Ansprechpartner
 Telefon +43313552362
 E-Mail gde@fernitz-mellach.gv.at



Erstellt mit **DataCollect Webreporter** Version 1.0 am 21.01.2025 12:04:58

Messstelle

Name Florianigasse
 Rtg. kommend (Name)
 Rtg. gehend (Name)
 Vmax StVO 
 Kommentar 12.12.24-21.01.
 Gerätetyp **DSD**

Zeitbereich

Startdatum 12.12.2024 11:00
 Enddatum 21.01.2025 10:59
 Tage Mo, Di, Mi, Do, Fr, Sa, So
 Zeitintervall 60 Minuten
 Zeitfenster / Tag 00:00 - 23:59

Geschwindigkeitsklassen [V in km/h]

Zeit	Σ	10	20	30	40	50	60	70	80	90	100	110	>110
00:00-06:00	96	0	51	37	8	0	0	0	0	0	0	0	0
06:00-09:00	392	0	31	277	77	7	0	0	0	0	0	0	0
15:00-19:00	441	0	27	297	110	7	0	0	0	0	0	0	0
06:00-22:00	1764	0	123	1127	476	37	1	0	0	0	0	0	0
00:00-24:00	1885	0	176	1179	492	37	1	0	0	0	0	0	0

Geschwindigkeitskennzahlen [V in km/h]

DSD SAFETY Erfolg

Vmin	Vavg	Vmax	V15	V50	V85	Vexc %
12	28	52	23	28	33	28.1

Vin	Vout	Vred	Vred %
28	-	-	-


Beschreibungen

Vmin: Minimale Geschwindigkeit
 Vavg: Durchschnittliche Geschwindigkeit
 Vmax: Maximale Geschwindigkeit
 V15: Grenzggeschwindigkeit für die ersten 15% der Fahrzeuge
 V50: Grenzggeschwindigkeit für die ersten 50% der Fahrzeuge

V85: Grenzggeschwindigkeit für die ersten 85% der Fahrzeuge
 Vexc %: Geschwindigkeitsüberschreitung in %
 Vin: Durchschnittliche Eintrittsgeschwindigkeit
 Vout: Durchschnittliche Austrittsgeschwindigkeit
 Vred: Durchschnittliche Reduktion der Geschwindigkeit zwischen Eintritt und Austritt

Autor

Institution Gemeinde Fernitz-Mellach
Abteilung
Straße Erzherzog-Johann-Platz 21
PLZ 8072
Stadt Fernitz-Mellach
Land Österreich
Ansprechpartner
Telefon +43313552362
E-Mail gde@fernitz-mellach.gv.at



Erstellt mit **DataCollect Webreporter** Version 1.0 am 21.01.2025 12:04:58

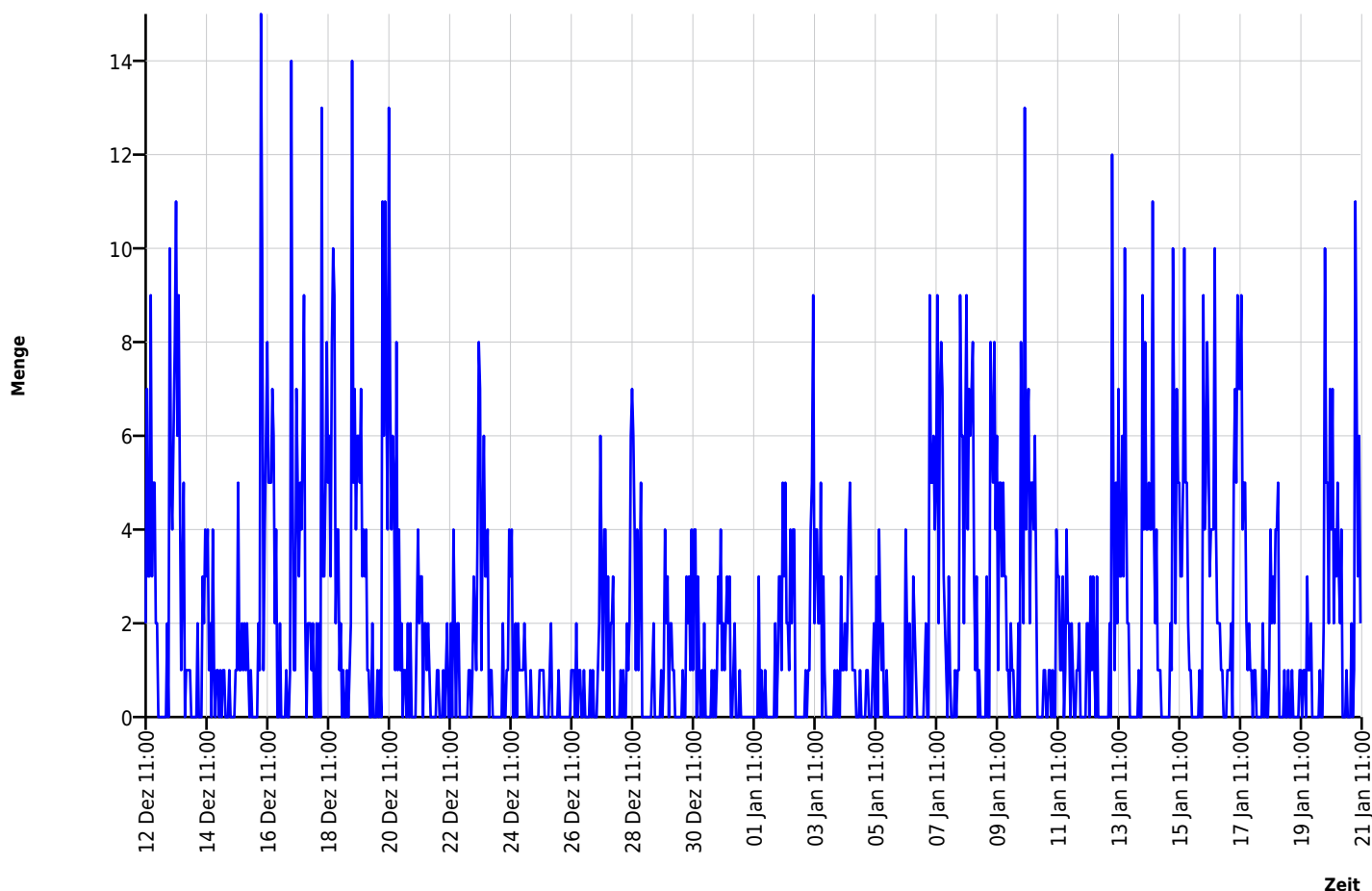
Messtelle

Name Florianigasse
Rtg. kommend (Name)
Rtg. gehend (Name)
Vmax StVO 
Kommentar 12.12.24-21.01.
Gerätetyp **DSD**

Zeitbereich


Startdatum 12.12.2024 11:00
Enddatum 21.01.2025 10:59
Tage Mo, Di, Mi, Do, Fr, Sa, So
Zeitintervall 60 Minuten
Zeitfenster / Tag 00:00 - 23:59

Verkehrsmengen Ganglinie




Autor

Institution Gemeinde Fernitz-Mellach
 Abteilung
 Straße Erzherzog-Johann-Platz 21
 PLZ 8072
 Stadt Fernitz-Mellach
 Land Österreich
 Ansprechpartner
 Telefon +43313552362
 E-Mail gde@fernitz-mellach.gv.at



Erstellt mit **DataCollect Webreporter** Version 1.0 am 21.01.2025 12:04:58

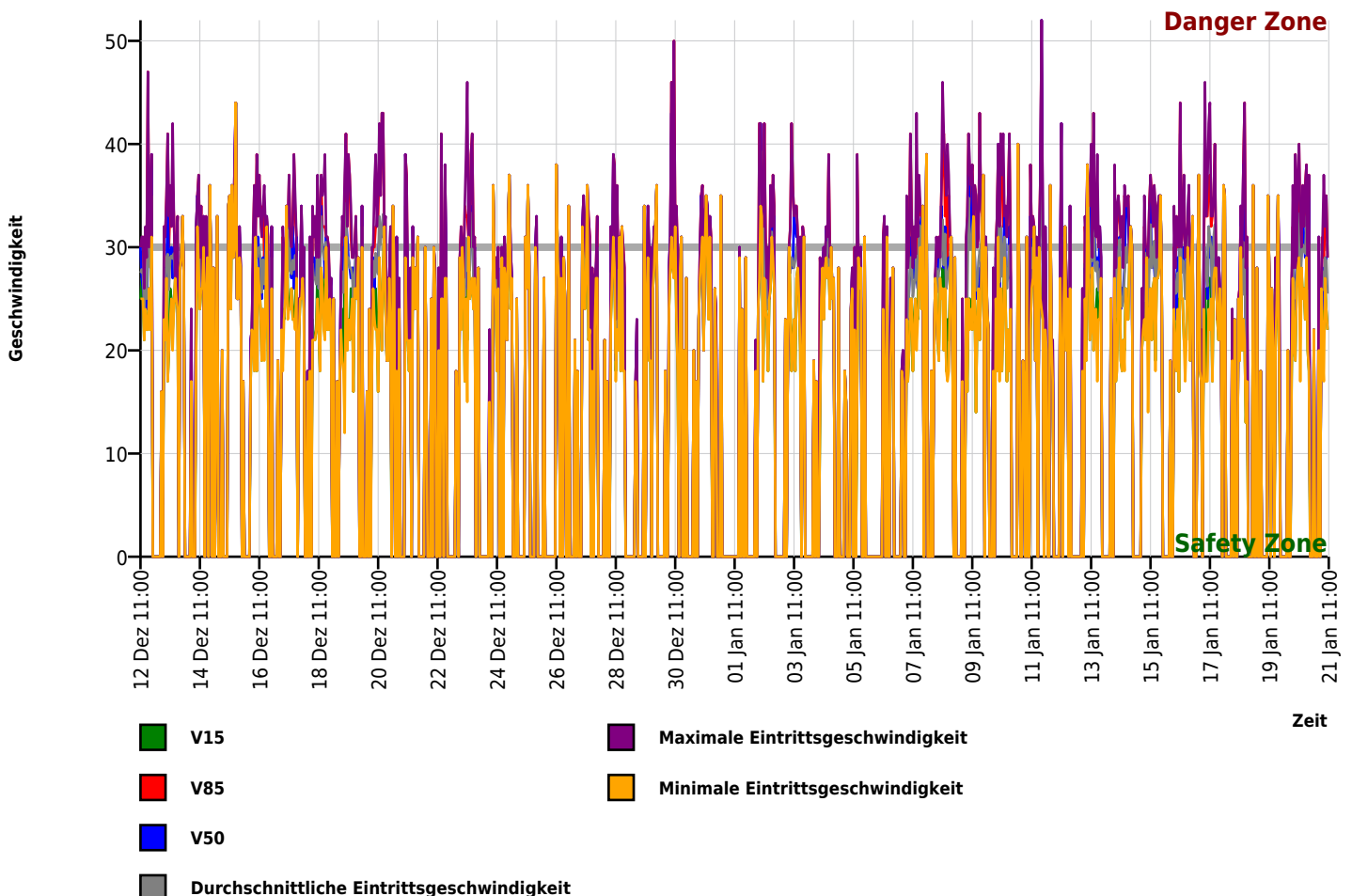
Messtelle

Name Florianigasse
 Rtg. kommend (Name)
 Rtg. gehend (Name)
 Vmax StVO 
 Kommentar 12.12.24-21.01.
 Gerätetyp **DSD**

Zeitbereich


Startdatum 12.12.2024 11:00
 Enddatum 21.01.2025 10:59
 Tage Mo, Di, Mi, Do, Fr, Sa, So
 Zeitintervall 60 Minuten
 Zeitfenster / Tag 00:00 - 23:59

Geschwindigkeits-Diagramm




Autor

Institution Gemeinde Fernitz-Mellach
Abteilung
Straße Erzherzog-Johann-Platz 21
PLZ 8072
Stadt Fernitz-Mellach
Land Österreich
Ansprechpartner
Telefon +43313552362
E-Mail gde@fernitz-mellach.gv.at



Erstellt mit **DataCollect Webreporter** Version 1.0 am 21.01.2025 12:04:58

Messstelle

Name Florianigasse
Rtg. kommend (Name)
Rtg. gehend (Name)
Vmax StVO 
Kommentar 12.12.24-21.01.
Gerätetyp **DSD**

Zeitbereich

Startdatum 12.12.2024 11:00
Enddatum 21.01.2025 10:59
Tage Mo, Di, Mi, Do, Fr, Sa, So
Zeitintervall 60 Minuten
Zeitfenster / Tag 00:00 - 23:59

Geschwindigkeits-Histogramm

