

Edelstal ist informiert

Oktober 2024

**ALLERHEILIGEN
2024**



*Liebe Edelstalerinnen und Edelstaler!
Liebe Jugend!*

Am 1. November feiert die katholische Kirche Allerheiligen. Tags darauf, am 2. November, wird der allgemeine Totengedenktag Allerseelen gefeiert.

Im Gegensatz zu Allerheiligen wird an Allerseelen nicht der Heiligen, sondern aller Verstorbenen gedacht. Das Gebet und die Fürbitten für Verstorbene an Allerseelen sollen dazu dienen, dass die Seelen verstorbener Menschen von Gott im Himmel aufgenommen werden - in das ewige Leben.



Die Gemeindevertretung lädt - nach der um 16 Uhr in der Pfarrkirche anberaumten Heiligen Messe - zum gemeinsamen Friedhofsgang ein.

Im Zuge dieses heurigen Friedhofsganges wird - ehe wir unsere traditionelle Kranzniederlegung beim Kriegerdenkmal und die Gräbersegnung abhalten - die neu errichtete Urnenwand von Pfarrer Mag. Roman FRYDRICH gesegnet.

Ich freue mich, dass die Urnenwand - wie geplant - rechtzeitig fertig wird und ihrer Bestimmung übergeben werden kann.

Ich möchte nicht unerwähnt lassen, dass jahreszeitbedingt einige notwendige gärtnerische Maßnahmen in den kommenden Wochen noch zu tätigen sind.



Urnenwand im Friedhof kurz vor Fertigstellung.

*Die Gemeindevertretung und alle Gemeindemitarbeiter*innen wünschen Ihnen einen schönen Feiertag und ruhige Herbsttage.*

Mit freundlichen Grüßen


Gerald HANDG
Bürgermeister

Die Amtstafel

Im Zugangsbereich zum Gemeindeamt befinden sich drei Schaukästen mit der jederzeit zugänglichen Amtstafel.

Veröffentlichte amtliche und aktuelle Aushänge und Kundmachungen sollten von den Bürger*innen gelesen werden.



Die Kundmachungen auf der Amtstafel im Gemeindeamt, u.a. Einladungen zu Gemeinderatssitzungen, haben rechtsverbindlichen Charakter.

Veröffentlichte Verlautbarungen in den Aussendungen „Edelstal ist informiert“ oder elektronisch im **Internet** unter www.edelstal.gv.at bzw. in der App **Gemeinde24** stellen einen Auszug bzw. eine Ergänzung zu jenen auf der Amtstafel im Gemeindeamt dar.

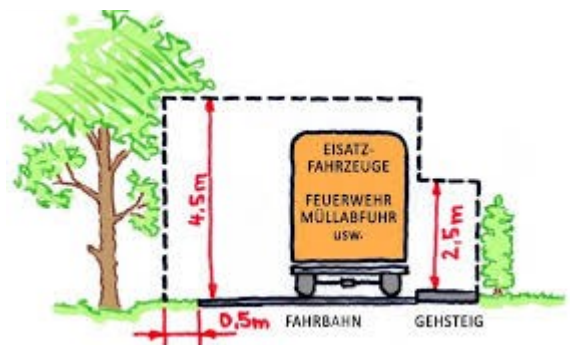
Baum- und Strauchschnitt

Baum- und Strauchschnitt entlang von Gehsteigen und Straßen

Manchmal ragen Äste von Sträuchern und Bäumen von Privatgrundstücken in den Lichtraum von Gehsteigen und Gemeindestraßen. **Um das nötige Lichtraumprofil zu wahren, aber auch um Gefährdungen und Verletzungen hintanzuhalten, sind die überragenden Teile der Äste zu entfernen.**

Die Grundeigentümer werden hiermit erinnert überhängende Äste, Sträucher oder Hecken entlang von Gehsteigen bis zu einer Höhe von 2,50 m und bis auf eine Höhe von 4,5 m zurückzuschneiden.

Laut StVO dürfen Äste von Bäumen, Sträuchern, Hecken und dgl. die Verkehrssicherheit nicht beeinträchtigen bzw. die freie Sicht behindern. Durch überhängende Äste kommt es bei der Benützung von Gehsteigen und Straßen zu Behinderungen, zur Einschränkung des Lichtprofils von Straßenleuchten bzw. fallweise zu Verletzungen und Beschädigungen.



In diesem Sinne bitten wir um Ihre Mithilfe, unsere Straßen und Gehwege sicher zu gestalten!

Herausgeber und für den Inhalt verantwortlich:

Gemeinde Edelstal, 2413 Edelstal, Tel: 02145/2246, e-mail: post@edelstal.bgld.gv.at

Eigenvervielfältigung: SHARP MX-3061

Von Kellergasse zu Kellerviertel VIA.CELLA VINARIA.

Kennen Sie schon die Top-Wanderwege im Römerland Carnuntum? Einer davon ist der Rundwanderweg **Von Kellergasse zu Kellerviertel - VIA.CELLA VINARIA.**

Edelstal ist stolz, eine der Top-Wanderwegemeinden im Römerland Carnuntum zu sein. **Wir liegen an der VIA.CELLA VINARIA.**

Die perfekt beschilderte gemütliche Wanderrunde bietet überraschende Ausblicke und einzigartige Naturerlebnisse für die ganze Familie.

Mit einer kostenlosen Handy-App kann entlang der Strecke kurzweiligen Geschichten über die Region gelauscht werden: Hörtexte (in deutsch und englisch verfügbar) erzählen über Historisches, Besonderheiten, Fauna und Flora, Sagen, Traditionen und mehr.

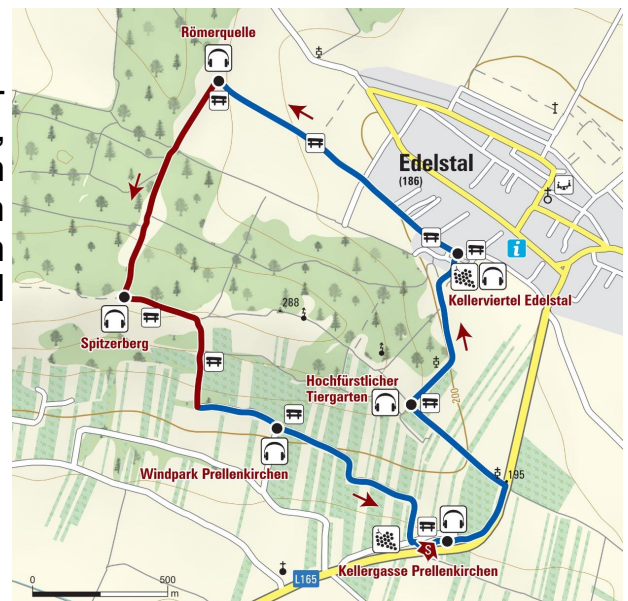
Laden Sie den Guide unter der App **"Wanderwege Römerland Carnuntum"** kostenlos auf Ihr Smartphone. Die App bietet auch eine Karte, die Ihre Position beim Wandern genau zeigt - so bleiben Sie immer am rechten Weg! Ein informativer Wanderfolder ist im Gemeindeamt erhältlich.

Wir laden ein, die VIA.CELLA VINARIA. zu entdecken. Nehmen Sie sich Zeit zum Wandern, lauschen Sie mit Ihrem Smartphone den interessanten und vielfältigen Geschichten an den Hörstationen, und werden Sie zum Kenner unserer schönen Region Römerland Carnuntum!

Von Kellergasse zu Kellerviertel VIA.CELLA VINARIA.

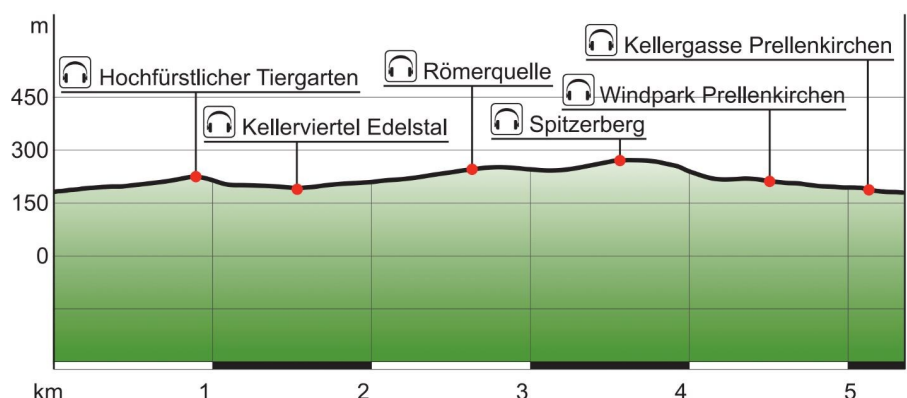
Die Runde durch das Naturschutzgebiet Spitzerberg - vorbei an Weingärten mit Panoramablick - verbindet die Prellenkirchner Kellergasse in Niederösterreich mit dem Edelstaler Kellerviertel im Burgenland.

Dazu gibt's Geschichten über Weinbau, Natur, Windenergie, den historischen Tiergarten und die allseits bekannte Römerquelle.



Hörstationen an der Strecke:

- Kellergasse Prellenkirchen
- Hochfürstlicher Tiergarten
- Kellerviertel Edelstal
- Römerquelle
- Spitzerberg
- Windpark Prellenkirchen



Die Gemeinde Edelstal gratuliert ...



Bürgermeister Gerald HANDIG gratuliert
Anna ZDIMALOVA zu ihrem 70. Geburtstag.



Bürgermeister Gerald HANDIG gratuliert
Margarete FERSTL zu ihrem 96. Geburtstag.

VERANSTALTUNGEN

- Segnung der Urnenwand und Kranzniederlegung zu Allerheiligen 01. November (Hi. Messe um 16 Uhr)
- Weinsegnung vom Weinbauverein Edelstal 09. November
- Weihnachtsmarkt vom Gesunden Dorf 23. November
- Christbaumaufstellen der FFE 29. November
- Nikolo & Perchtenlauf des Reitvereines 06. Dezember
- Wei(h)nachteln im Weingut GLOCK 07. und 08. Dezember
- Punschstand vom Pensionistenclub im HdG 14. Dezember
- Blutspendeaktion vom Roten Kreuz 15. Dezember
- Punschstand der SPÖ Edelstal 21. Dezember
- Weihnachtskonzert in der Pfarrkirche 22. Dezember
- Punschstand beim SC Edelstal 23. Dezember